














Legenda

-  cordone morenico
-  orlo di scarpata
-  orlo di terrazzo

Dinamica morfologica

-  erosione di sponda
-  Impluvi attivi durante precipitazioni intense
-  Ruscellamento
-  Aree di ristagno idrico/drenaggio lento
-  Aree potenzialmente allagabili per insufficiente sezione della tombinatura
-  Reticolo idrico comunale (tratti a cielo aperto)
-  Reticolo idrico comunale (tratti tombinati)
-  Confine Comunale

